



**ПРОЕКТМАСТЕР**  
ПРОЕКТНО-ИЗЫСКАТЕЛЬСКИЙ ИНСТИТУТ

Свидетельство: 127-П №117-3 от «25» марта 2016г.

Заказчик: Управление по транспорту и дорожному хозяйству  
администрации города Тулы

Утвержден  
Постановлением администрации  
города Тулы  
от \_\_\_\_\_ 2023 г. № \_\_\_\_\_

**«Реконструкция ул. Октябрьская на участке от ул. Токарева до  
ул. Нормандия Неман (ул. Октябрьская, д.203)  
в муниципальном образовании г. Тула»**

## **ДОКУМЕНТАЦИЯ ПО ПЛАНИРОВКЕ ТЕРРИТОРИИ**

### **Основная часть проекта планировки территории**

**Раздел 1. «Проект планировки территории.  
Графическая часть»**

**004/2023-ППТ-1**

**Ростов-на-Дону**

**2023**

# Общество с ограниченной ответственностью «Проектмастер»

Свидетельство: 127-П №117-3 от «25» марта 2016г.

Заказчик: Управление по транспорту и дорожному хозяйству  
администрации города Тулы

**«Реконструкция ул. Октябрьская на участке от ул. Токарева до  
ул. Нормандия Неман (ул. Октябрьская, д.203)  
в муниципальном образовании г. Тула»**

## ДОКУМЕНТАЦИЯ ПО ПЛАНИРОВКЕ ТЕРРИТОРИИ

### Основная часть проекта планировки территории

#### Раздел 1. «Проект планировки территории. Графическая часть»

**004/2023-ППТ-1**

Директор

Борщевский А.В.

Главный инженер проекта

Борщевский А.В.



Ростов-на-Дону

2023

«Реконструкция ул. Октябрьская на участке от ул. Токарева до ул. Нормандия Неман  
(ул. Октябрьская, д.203) в муниципальном образовании г. Тула»

---

<b>№ п/п</b>	<b>Наименование</b>	<b>Страница</b>
1	Содержание	2
2	Состав документации по планировке территории	3
	<b>Графические материалы</b>	4
3	Чертеж красных линий, М 1:500	5
4	Чертеж границ зон планируемого размещения линейных объектов, чертеж границ зон планируемого размещения линейных объектов, подлежащих реконструкции в связи с изменением их местоположения, М 1:500	6

«Реконструкция ул. Октябрьская на участке от ул. Токарева до ул. Нормандия Неман  
(ул. Октябрьская, д.203) в муниципальном образовании г. Тула»

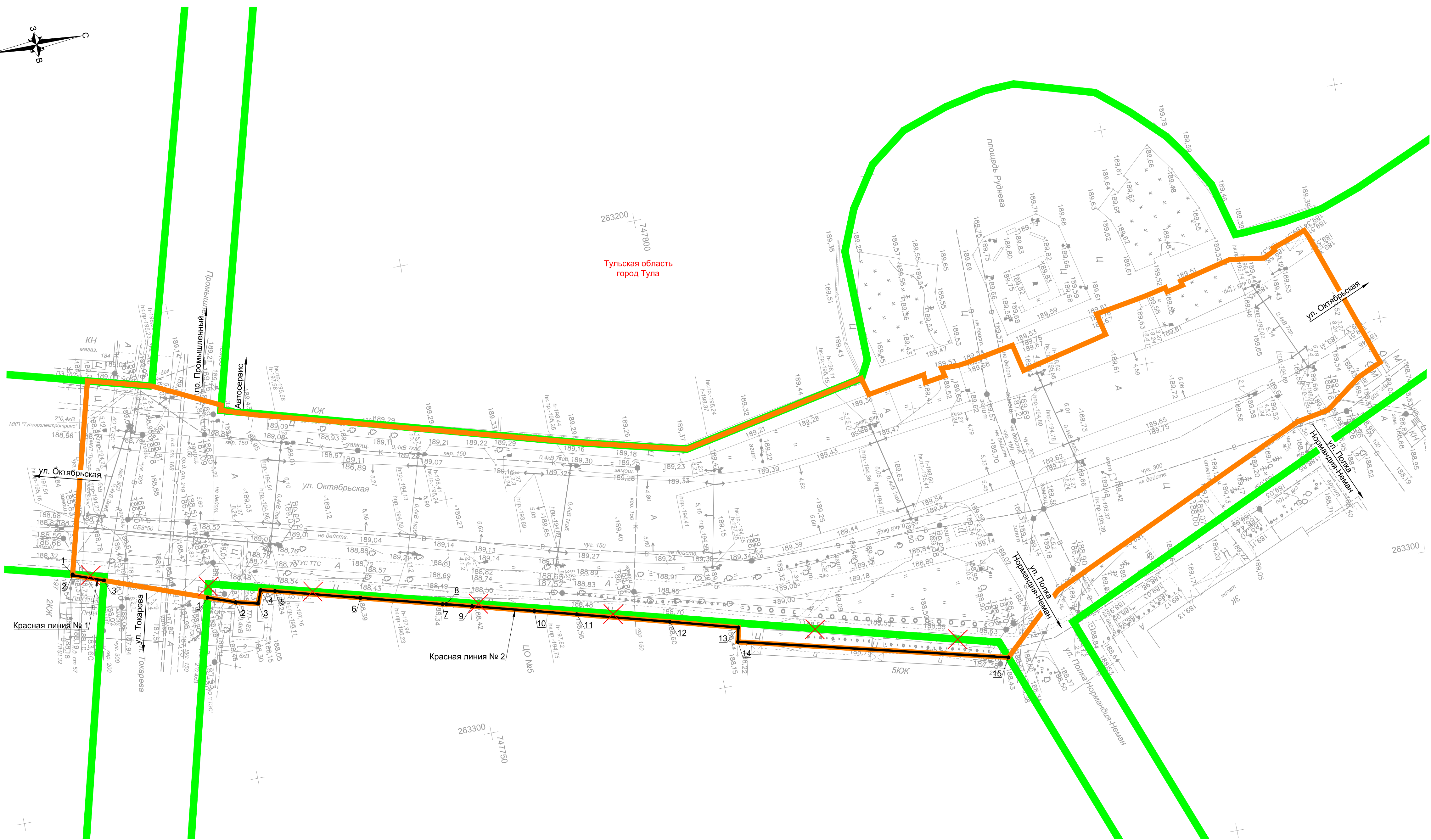
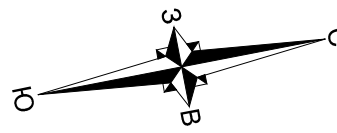
### Состав документации по планировке территории

Номер раздела	Обозначение	Наименование
<b><i>Основная часть проекта планировки территории</i></b>		
1	004/2023-ППТ-1	Проект планировки территории. Графическая часть
2	004/2023-ППТ-2	Положение о размещении линейных объектов
<b><i>Материалы по обоснованию проекта планировки территории</i></b>		
3	004/2023-ППТ-3	Материалы по обоснованию проекта планировки территории. Графическая часть
4	004/2023-ППТ-4	Материалы по обоснованию проекта планировки территории. Пояснительная записка
<b><i>Основная часть проекта межевания территории</i></b>		
1	004/2023-ПМТ-1	Проект межевания территории. Графическая часть
2	004/2023-ПМТ-2	Проект межевания территории. Текстовая часть
<b><i>Материалы по обоснованию проекта межевания территории</i></b>		
3	004/2023-ПМТ-3	Материалы по обоснованию проекта межевания территории. Графическая часть
4	004/2023-ПМТ-4	Материалы по обоснованию проекта межевания территории. Пояснительная записка

«Реконструкция ул. Октябрьская на участке от ул. Токарева до ул. Нормандия Неман  
(ул. Октябрьская, д.203) в муниципальном образовании г. Тула»

---






## **Графические материалы**



Перечень координат характерных точек изменяемых красных линий

Красная линия № 1		
№ точки	X	Y
1	747669.97	263250.51
2	747669.92	263250.68
3	747676.19	263253.01

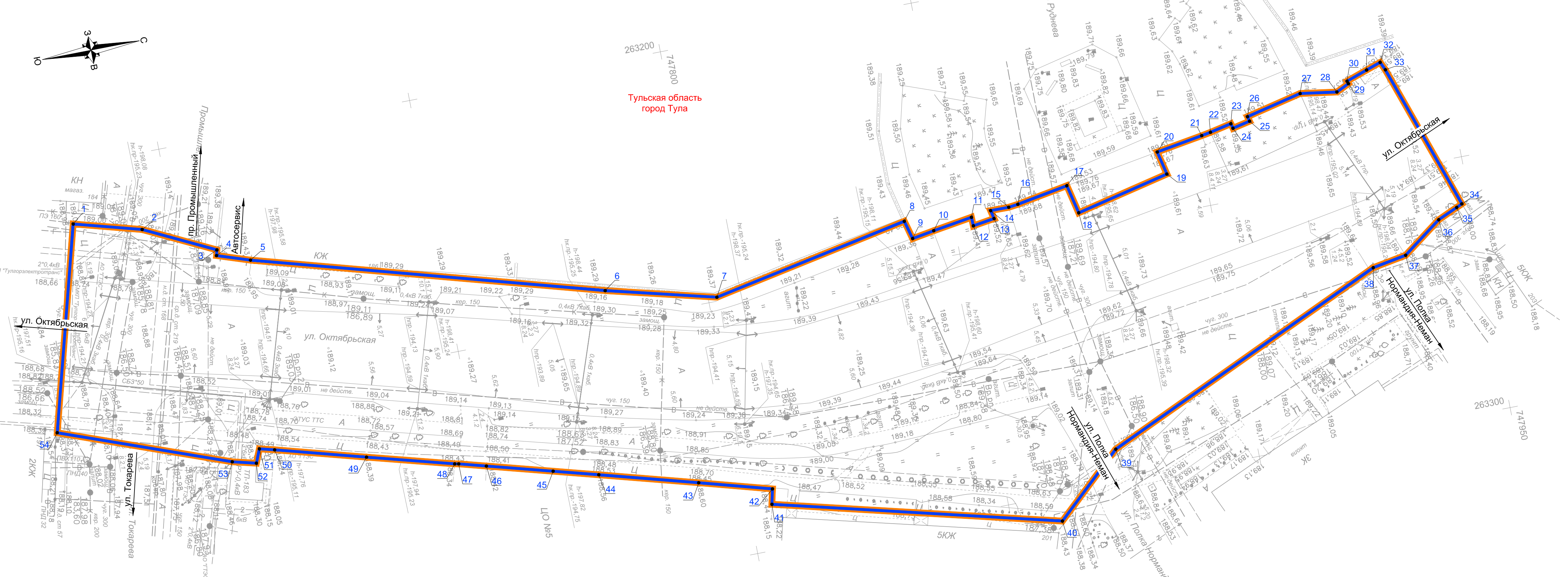
Красная линия № 2		
№ точки	X	Y
1	747696.90	263260.71
2	747702.48	263262.78
3	747707.06	263263.95
4	747708.16	263261.30
5	747711.06	263262.06
6	747728.44	263266.89
7	747745.14	263271.47
8	747745.90	263271.62
9	747751.14	263273.07
10	747763.77	263276.55
11	747772.41	263278.93
12	747791.31	263284.19
13	747805.25	263288.12
14	747804.57	263291.06
15	747859.76	263305.11

- Условные обозначения:
-  Граница территории, в отношении которой осуществляется подготовка проекта планировки
  -  Существующие (ранее установленные в соответствии с законодательством Российской Федерации) красные линии
  -  Отменяемые красные линии
  -  Устанавливаемые красные линии
  -  Номера характерных точек устанавливаемых красных линий

- Примечания:
1. Систем высот - Балтийская.
  2. Система координат - МСК-71.
  3. Существующие красные линии утверждены постановлением администрации города Тулы № 3204 от 13.10.2014 года

Имя, № подл.	Подпись и дата	Взам. инв. №

004/2023 - ППТ-1					
«Реконструкция ул. Октябрьская на участке от ул. Токарева до ул. Нормандия Неман (ул. Октябрьская, д.203) в муниципальном образовании г. Тула»					
Изм.	Кол.уч.	Лист	Идок	Подпись	Дата
Разработал	Катламиджин	1/3			02.23
Проверил	Дьяков	1/3			02.23
ГИП	Борщевский	1/3			02.23
Н. контр.	Дьяков	1/3			02.23
Основная часть проекта планировки территории			Стадия	Лист	Листов
Чертеж красных линий, М 1:500			П	1	1



Тульская область  
город Тула

Условные обозначения:



- Граница территории, в отношении которой осуществляется подготовка проекта планировки
- Граница зоны планируемого размещения линейного объекта
- Характерные точки границы зоны планируемого размещения линейного объекта

Примечания:

1. Систем высот - Балтийская.
2. Система координат - МСК-71.
3. Чертеж границ зон планируемого размещения линейных объектов, чертеж границ зон планируемого размещения линейных объектов, подлежащих реконструкции в связи с изменением их местоположения объединены.
4. Границы зон планируемого размещения линейных объектов, подлежащих реконструкции в связи с изменением их местоположения не показаны в связи с отсутствием таких объектов.

Согласовано:	
Инв. № подл.	
Подпись и дата	
Взам. инв. №	

004/2023 - ППТ-1					
«Реконструкция ул. Октябрьская на участке от ул. Токарева до ул. Нормандия Неман (ул. Октябрьская, д.203) в муниципальном образовании г. Тула»					
Изм	Кол.уч.	Лист	Индок	Подпись	Дата
Разработал	Хатламджиян				02.23
Проверил	Дьяков				02.23
ГИП	Борщевский				02.23
Н. контр.	Дьяков				02.23
Основная часть проекта планировки территории					
Стадия	Лист	Листов			
П	1	1			
Чертеж границ зон планируемого размещения линейных объектов, чертеж границ зон планируемого размещения линейных объектов, подлежащих реконструкции в связи с изменением их местоположения, М 1:500					